LAMPIRAN

GPS Map Camera
Kecamatan Kotabumi Selatan, Lampung, Indonesia
4WW6+XGF, Klp. Tujuh, Kec. Kotabumi Sel., Kabupaten Lampung Utara, Lampung 34511, Indonesia
Lat -4.852361°
Long 104.911547°
20/08/24 01:18 PM GMT +07:00
Google

BPPW
LAMPUNG
NUSANTARA BARU
INDONESIA MAJU


GPS Map Camera
Kecamatan Kotabumi Selatan, Lampung, Indonesia
4WW6+XGF, Klp. Tujuh, Kec. Kotabumi Sel., Kabupaten Lampung Utara, Lampung 34511, Indonesia
Lat -4.852291°
Long 104.911571°
20/08/24 01:15 PM GMT +07:00
Google


GPS Map Camera
Kecamatan Kotabumi Selatan, Lampung, Indonesia
Jl. Raya Lintas Utama Sumatera No.21, Klp. Tujuh, Kec. Kotabumi Sel., Kabupaten Lampung Utara, Lampung 34511, Indonesia
Lat -4.853892°
Long 104.912743°
20/08/24 12:42 PM GMT +07:00
Google


GPS Map Camera
Kecamatan Kotabumi Selatan, Lampung, Indonesia
Jl. Alamsyah RPN No.96, Klp. Tujuh, Kec. Kotabumi Sel., Kabupaten Lampung Utara, Lampung 34511, Indonesia
Lat -4.851536°
Long 104.912626°
20/08/24 01:24 PM GMT +07:00
Google

GPS Map Camera
Kecamatan Kotabumi Selatan, Lampung, Indonesia
Jl. Raya Lintas Utama Sumatera No.21, Klp. Tujuh, Kec. Kotabumi Sel., Kabupaten Lampung Utara, Lampung 34511, Indonesia
Lat -4.853537°
Long 104.912623°
20/08/24 01:00 PM GMT +07:00
Google


GPS Map Camera
Kecamatan Kotabumi Selatan, Lampung, Indonesia
4WX7+C43, Gg. Semeru 1, Klp. Tujuh, Kec. Kotabumi Sel., Kabupaten Lampung Utara, Lampung 34511, Indonesia
Lat -4.851648°
Long 104.91267°
20/08/24 01:27 PM GMT +07:00
Google